



**Кемеровская область-Кузбасс  
Тяжинский муниципальный округ  
Администрация Тяжинского муниципального округа**

**Постановление**

От 10.09.2024 № 164-п

**Об установлении публичного сервитута на часть земельного участка в кадастровом квартале 42:15:0103010, общей площадью 31 кв.м., расположенного по адресу: Российская Федерация, Кемеровская область-Кузбасс, Тяжинский муниципальный округ для эксплуатации электросетевого имущества «Сооружение линейное электротехническое: ЛЭП-0,4 кВ ТП-ТЖ 042-10/0,4 кВ до концевой опоры на границе з/у Крестьянского хозяйства, к.н. 42:15:0104005:12, Тяжинский муниципальный округ»**

В соответствии со ст.23, главой V.7. Земельного кодекса РФ, ст. 3.6 Федерального закона от 25.10.2001 № 137-ФЗ «О введении в действие Земельного кодекса Российской Федерации», Федеральным законом от 06.10.2003 № 131-ФЗ «Об общих принципах организации местного самоуправления в Российской Федерации», постановлением администрации Тяжинского муниципального округа от 21.04.2021 № 103-п «Об утверждении административного регламента предоставления муниципальной услуги «Установление публичного сервитута», рассмотрев ходатайство Общества с ограниченной ответственностью «Кузбасская энергосетевая компания» (далее – ООО «КЭНК»), в лице директора филиала ООО «КЭНК» «Энергосеть Тисульского района» Зорина Владимира Николаевича, действующего в интересах ООО «КЭНК» на основании доверенности № 360 от 28.12.2023, руководствуясь Уставом Тяжинского муниципального округа,

**ПОСТАНОВЛЯЕТ:**

1. Утвердить схему расположения границ публичного сервитута в отношении части земельного участка категории «Земли населенных пунктов», для эксплуатации электросетевого имущества «Сооружение линейное электротехническое: ЛЭП-0,4 кВ ТП-ТЖ 042-10/0,4 кВ до концевой опоры на границе з/у Крестьянского хозяйства, к.н. 42:15:0104005:12, Тяжинский



муниципальный округ» в кадастровом квартале 42:15:0103010, общей площадью 31 кв.м., расположенного по адресу: Российская Федерация, Кемеровская область-Кузбасс, Тяжинский муниципальный округ, согласно приложению.

2. Установить публичный сервитут в отношении части земельного участка в кадастровом квартале 42:15:0103010, общей площадью 31 кв.м., расположенного по адресу: Российская Федерация, Кемеровская область-Кузбасс, Тяжинский муниципальный округ, согласно координат характерных точек границ территории указанных в схеме границ земель или части земельных участков на кадастровом плане территории), расположенных по адресу: Российская Федерация, Кемеровская область-Кузбасс, Тяжинский муниципальный округ.

3. Определить обладателем публичного сервитута Общество с ограниченной ответственностью «Кузбасская энергосетевая компания» ИНН 4205109750, ОГРН 1064205113136.

4. Срок действия публичного сервитута 49 (сорок девять) лет.

5. ООО «КЭНК» обеспечить установление охранной зоны в отношении объекта, указанного в п.1 настоящего постановления в соответствии с постановлением Правительства Российской Федерации от 24.02.2009 № 160 «О порядке установления охранных зон объектов электросетевого хозяйства и особых условий использования земельных участков, расположенных в границах таких зон».

6. В случае приведения к порче либо уничтожению плодородного слоя почвы в границах земельных участков, указанных в п. 2 настоящего постановления ООО «КЭНК» обязано привести земельный участок в состояние, соответствующее его целевому назначению, пригодное для его использования в соответствии с разрешенным использованием, и при необходимости выполнить работы по рекультивации нарушенных земель.

7. КУМИ Тяжинского муниципального округа направить копию данного постановления обладателю публичного сервитута, указанного в п.3 настоящего постановления.

8. КУМИ Тяжинского муниципального округа обеспечить государственную регистрацию установления публичного сервитута в соответствии с Федеральным законом 13 июля 2015 года N 218-ФЗ «О государственной регистрации недвижимости»

9. Настоящее постановление вступает в силу со дня обнародования путем опубликования (размещения) его полного текста в сетевом издании «Официальный сайт администрации Тяжинского муниципального округа» (tyazhin.ru).

10. Контроль за исполнением данного распоряжения возложить на председателя КУМИ Тяжинского муниципального округа.

Глава Тяжинского муниципального округа



В.Е.Серебров

*Примечание*  
и в соответствии с постановлением  
Тюменского государственного округа  
от 10.09.2011 г. № 164-п

**Схема расположения границ публичного сервитута**

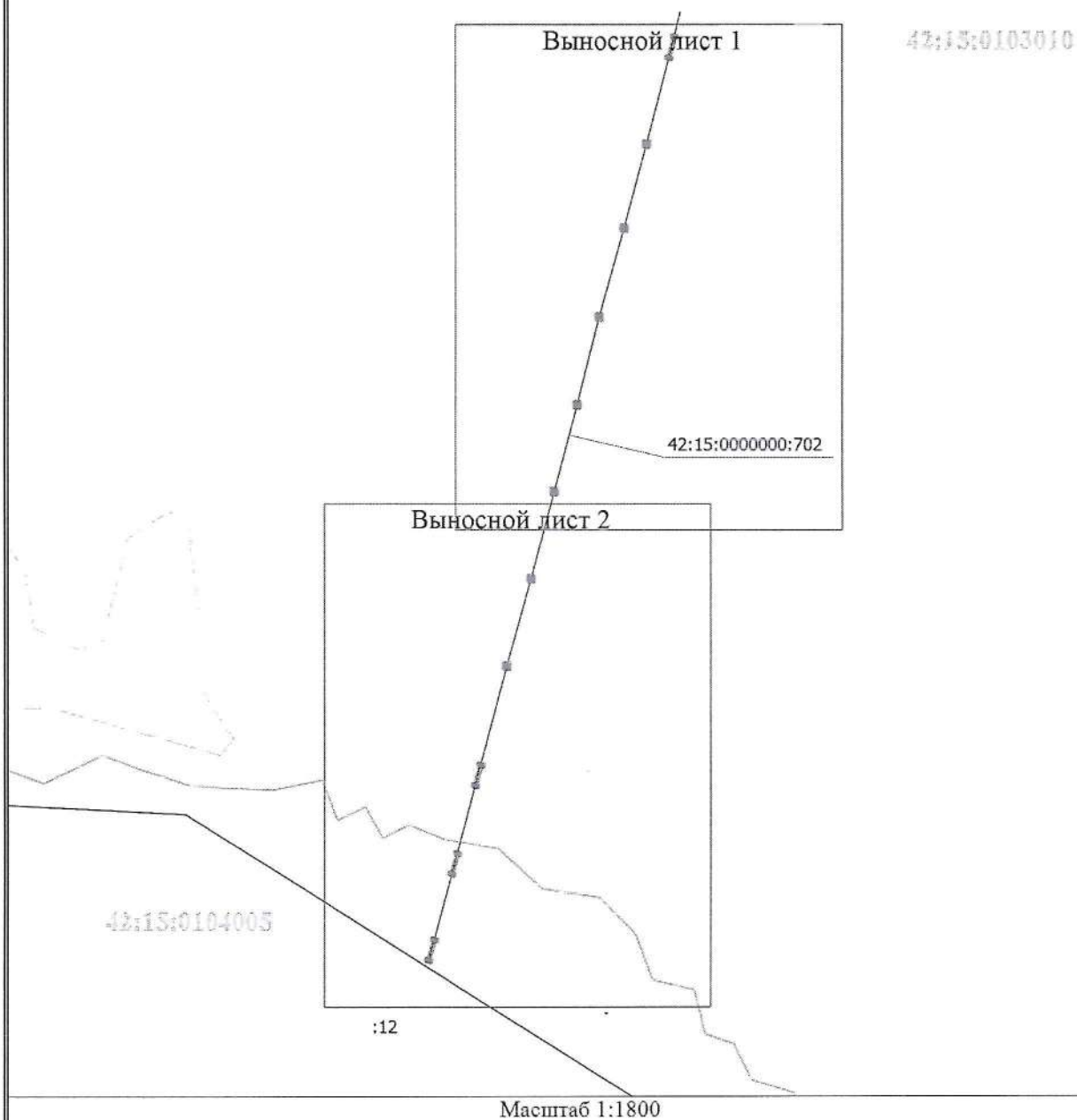
Площадь публичного сервитута		31 м <sup>2</sup>
Обозначение характерных точек границы	Координаты, м	
	X	Y
1	2	3
1	704983.62	2301674.73
2	704983.35	2301675.69
3	704977.58	2301674.06
4	704977.85	2301673.09
1	704983.62	2301674.73
5	705007.78	2301681.22
6	705007.51	2301682.18
7	705001.74	2301680.55
8	705002.01	2301679.59
5	705007.78	2301681.22
9	705032.58	2301687.78
10	705032.31	2301688.75
11	705026.54	2301687.11
12	705026.81	2301686.15
9	705032.58	2301687.78
13	705060.5	2301694.96
14	705060.5	2301695.96
15	705059.5	2301695.96
16	705059.5	2301694.96
13	705060.5	2301694.96
17	705084.85	2301701.69
18	705084.85	2301702.69
19	705083.85	2301702.69
20	705083.85	2301701.69
17	705084.85	2301701.69
21	705109.26	2301708.13
22	705109.26	2301709.13
23	705108.26	2301709.13
24	705108.26	2301708.13
21	705109.26	2301708.13
25	705133.53	2301714.58
26	705133.53	2301715.58
27	705132.53	2301715.58
28	705132.53	2301714.58
25	705133.53	2301714.58
29	705157.82	2301720.68
30	705157.82	2301721.68
31	705156.82	2301721.68



# Схема расположения границ публичного сервитута

32	705156.82	2301720.68
29	705157.82	2301720.68
33	705182.58	2301727.57
34	705182.58	2301728.57
35	705181.58	2301728.57
36	705181.58	2301727.57
33	705182.58	2301727.57
37	705206.08	2301733.84
38	705206.08	2301734.84
39	705205.08	2301734.84
40	705205.08	2301733.84
37	705206.08	2301733.84
41	705235.37	2301741.68
42	705235.1	2301742.64
43	705229.33	2301741.01
44	705229.6	2301740.05
41	705235.37	2301741.68

# Графическое изображение

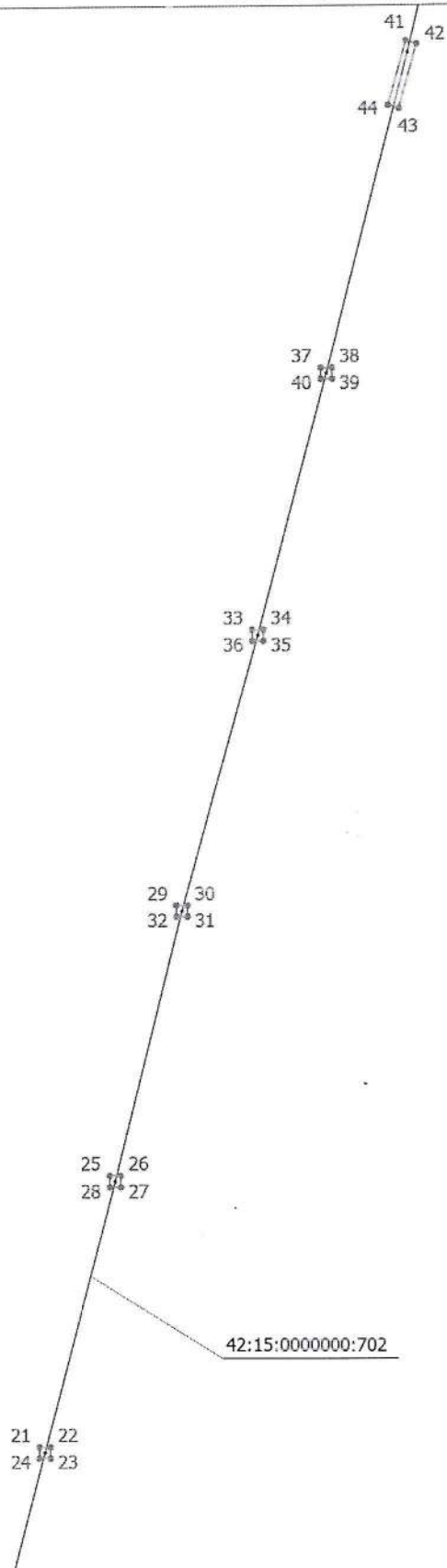


## Условные обозначения

- - Часть границы, местоположение которой определено при выполнении кадастровых работ
- 1 - Обозначение новой характерной точки
- :12 - Кадастровый номер земельного участка
- - Часть границы, сведения ЕГРН о которой позволяют однозначно определить ее положение на местности
- - Граница здания, сооружения, объекта незавершенного строительства
- - Граница кадастрового квартала
- - Граница зоны с особыми условиями
- - Граница лесничества
- - Характерная точка границы земельного участка, сведения о которой отсутствуют в ЕГРН, местоположение которой определено при кадастровых работах (новая характерная точка)
- 42:15:0103010 - Номер кадастрового квартала
- 42:15:0000000:702 - Кадастровый номер сооружения

# Графическое изображение

Выносной лист 1

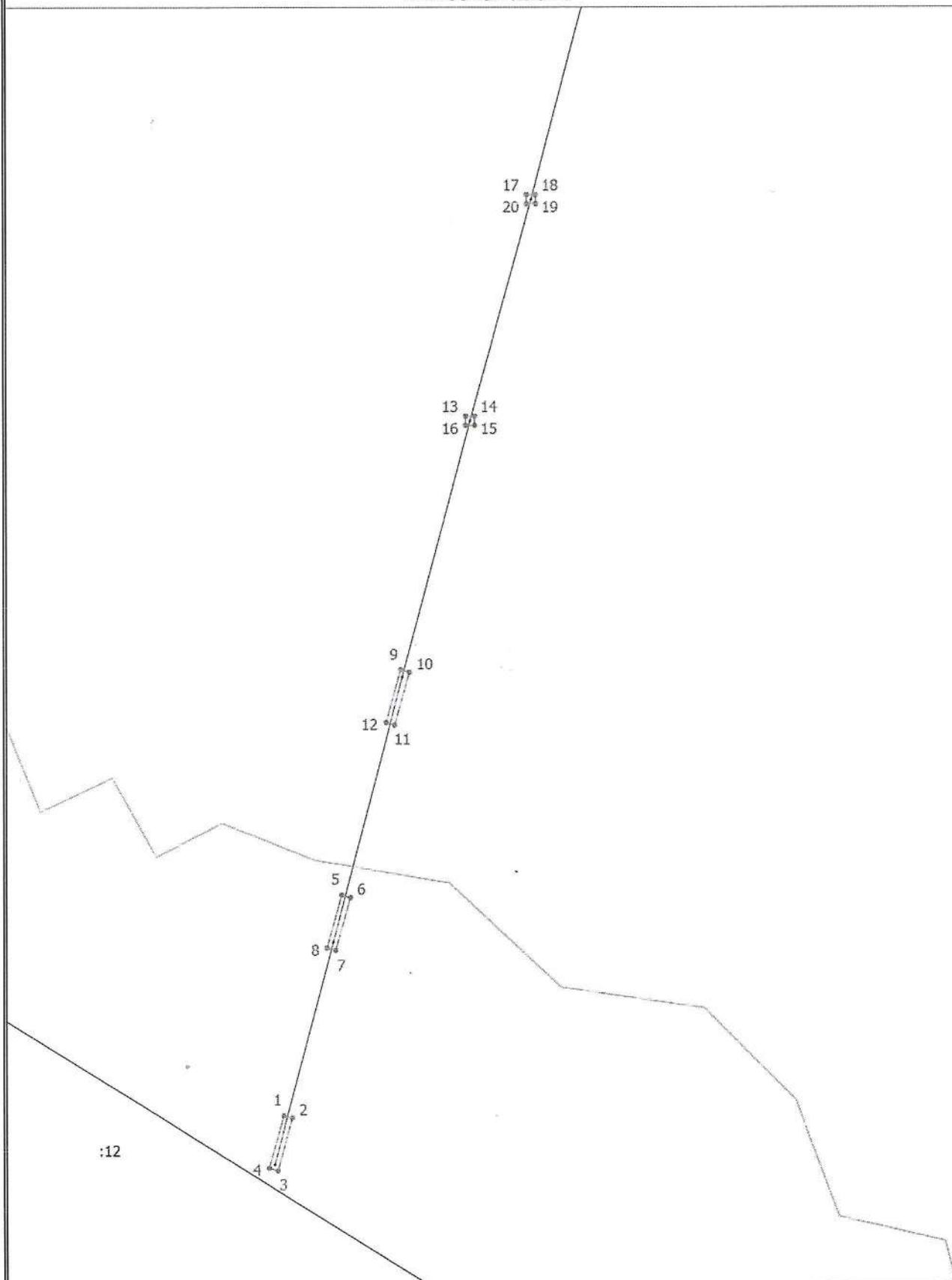


Условные обозначения представлены

Масштаб 1:600

# Графическое изображение

Выносной лист 2



Условные обозначения представлены

Масштаб 1:600