



**Кемеровская область-Кузбасс
Тяжинский муниципальный округ
Администрация Тяжинского муниципального округа**

Постановление

От 08.11.2024 № 206-п

**Об установлении публичного сервитута на части
земельного участка в кадастровом квартале
42:15:0102002 по адресу: Российская Федерация,
Кемеровская область-Кузбасс, Тяжинский район, общей
площадью 45 кв.м**

В соответствии со ст.23, главой V.7. Земельного кодекса РФ, ст. 3.6 Федерального закона от 25.10.2001 № 137-ФЗ «О введении в действие Земельного кодекса Российской Федерации», Федеральным законом от 06.10.2003 № 131-ФЗ «Об общих принципах организации местного самоуправления в Российской Федерации», постановлением администрации Тяжинского муниципального округа от 21.04.2021 № 103-п «Об утверждении административного регламента предоставления муниципальной услуги «Установление публичного сервитута», рассмотрев ходатайство Публичного акционерного общества «Россети Сибирь» (ПАО «Россети Сибирь»), в лице Быковой Наталь, действующего в интересах ПАО «Россети Сибирь» на основании доверенности № 42/90 от 30.03.2022, руководствуясь Уставом Тяжинского муниципального округа,

ПОСТАНОВЛЯЕТ:

1. Утвердить схему расположения границ установления публичного сервитута в целях размещения (эксплуатации) сооружения: «Комплектная трансформаторная подстанция РРС 017 Ключевая» по адресу: Кемеровская область, Тяжинский район, общей площадью 45 кв.м. на части земельных участков в кадастровом квартале 42:15:0102002, согласно приложению.

2. Установить публичный сервитут в целях размещения (эксплуатации) сооружения: «Комплектная трансформаторная подстанция РРС 017 Ключевая» по адресу: Кемеровская область, Тяжинский район.

3. Определить обладателем публичного сервитута Публичное акционерное общество «Россети Сибирь» ИНН 2460069527, ОГРН 1052460054327.

4. Срок действия публичного сервитута 49 (сорок девять) лет.

5. В случае приведения к порче либо уничтожению плодородного слоя почвы в границах земельных участков, указанных в п. 2 настоящего постановления ПАО «Россети Сибирь» обязано привести земельные участки в состояние, соответствующее их целевому назначению, пригодные для их использования в соответствии с разрешенным использованием, и при необходимости выполнить работы по рекультивации нарушенных земель.

6. КУМИ Тяжинского муниципального округа направить копию данного постановления обладателю публичного сервитута, указанного в п.3 настоящего постановления.

7. КУМИ Тяжинского муниципального округа обеспечить государственную регистрацию установления публичного сервитута в соответствии с Федеральным законом от 13.07.2015 N 218-ФЗ «О государственной регистрации недвижимости».

8. Постановление вступает в силу со дня обнародования путём вывешивания на информационных стендах в зданиях администрации Тяжинского муниципального округа и территориальных отделов, входящих в состав Управления по жизнеобеспечению и территориальному развитию Тяжинского муниципального округа администрации Тяжинского муниципального округа.

9. Контроль за исполнением настоящего постановления возложить на председателя КУМИ Тяжинского муниципального округа.

И.о. главы Тяжинского муниципального округа



Ю.В.Ащук

5. В случае приведения к порче либо уничтожению плодородного слоя почвы в границах земельных участков, указанных в п. 2 настоящего постановления ПАО «Россети Сибирь» обязано привести земельные участки в состояние, соответствующее их целевому назначению, пригодные для их использования в соответствии с разрешенным использованием, и при необходимости выполнить работы по рекультивации нарушенных земель.

6. КУМИ Тяжинского муниципального округа направить копию данного постановления обладателю публичного сервитута, указанного в п.3 настоящего постановления.

7. КУМИ Тяжинского муниципального округа обеспечить государственную регистрацию установления публичного сервитута в соответствии с Федеральным законом от 13.07.2015 N 218-ФЗ «О государственной регистрации недвижимости».

8. Постановление вступает в силу со дня обнародования путём вывешивания на информационных стендах в зданиях администрации Тяжинского муниципального округа и территориальных отделов, входящих в состав Управления по жизнеобеспечению и территориальному развитию Тяжинского муниципального округа администрации Тяжинского муниципального округа.

9. Контроль за исполнением настоящего постановления возложить на председателя КУМИ Тяжинского муниципального округа.

И.о. главы Тяжинского муниципального округа



Ю.В.Ащук

*примечание
к плану в масштабе 1:500
Тяжинский го муниципальный округ
лист 02-11 ЮМЛ № 206-п*

ГРАФИЧЕСКОЕ ОПИСАНИЕ

местоположения границ населенных пунктов, территориальных зон, особо охраняемых природных территорий, зон с особыми условиями использования территории

Публичный сервитут "Комплектная трансформаторная подстанция РРС 017 Ключевая"

(наименование объекта, местоположение границ которого описано (далее - объект)

Раздел 1

Сведения об объекте		
№ п/п	Характеристики объекта	Описание характеристик
1	2	3
1	Местоположение объекта	Российская Федерация, Кемеровская область - Кузбасс, Тяжинский муниципальный округ
2	Площадь объекта +/- величина погрешности определения площади (Р +/- Дельта Р)	45кв.м ± 12кв.м
3	Иные характеристики объекта	Установить публичный сервитут для размещения (эксплуатации) сооружения: "Комплектная трансформаторная подстанция РРС 017 Ключевая", сроком на 49 лет. Обладатель публичного сервитута: ПАО "Россети Сибирь", ИНН 2460069527, ОГРН 1052460054327. Почтовый адрес: 660021, Россия, Красноярский край, г. Красноярск, ул. Бюграда, 144 "А". Адрес электронной почты: keinfo@ke.rosseti-sib.ru

Раздел 2

Сведения о местоположении границ объекта					
1. Система координат МСК-42, зона 2					
2. Сведения о характерных точках границ объекта					
Обозначение характерных точек границ	Координаты, м		Метод определения координат характерной точки	Средняя квадратическая погрешность положения характерной точки (Mt), м	Описание обозначения точки на местности (при наличии)
	X	Y			
1	2	3	4	5	6
1	714213.50	2292439.10	Аналитический метод	0.50	—
2	714214.56	2292448.38	Аналитический метод	0.50	—
3	714210.01	2292448.96	Аналитический метод	0.50	—
4	714208.64	2292439.59	Аналитический метод	0.50	—
1	714213.50	2292439.10	Аналитический метод	0.50	—
3. Сведения о характерных точках части (частей) границы объекта					
Обозначение характерных точек части границы	Координаты, м		Метод определения координат характерной точки	Средняя квадратическая погрешность положения характерной точки (Mt), м	Описание обозначения точки на местности (при наличии)
	X	Y			
1	2	3	4	5	6
Часть № —					
—	—	—	—	—	—






ТЕКСТОВОЕ ОПИСАНИЕ
местоположения границ населенных пунктов,
территориальных зон

Прохождение границы		Описание прохождения границы
от точки	до точки	
1	2	3
-	-	-

Схема расположения границ публичного сервитута



Условные обозначения:

-  - проектные границы публичного сервитута
-  - характерная точка границы публичного сервитута
-  - объект недвижимости (Сооружение: "Комплектная трансформаторная подстанция РРС 017 Ключевая")
-  - граница кадастрового квартала
- 42:15:0102002 - кадастровый номер квартала
-  - зарегистрированные участки
- :152 - обозначение зарегистрированного участка
- 42:07:6200 - обозначение территории использования территории

Масштаб 1:500

Подпись



Е.С. Лузина

Дата "13" августа 2024 г.

Место для оттиска печати (при наличии) лица, составившего описание местоположения границ объекта