

Примечание
к кадастровому плану территории
Троицкого муниципального округа
от 20.11.14 №

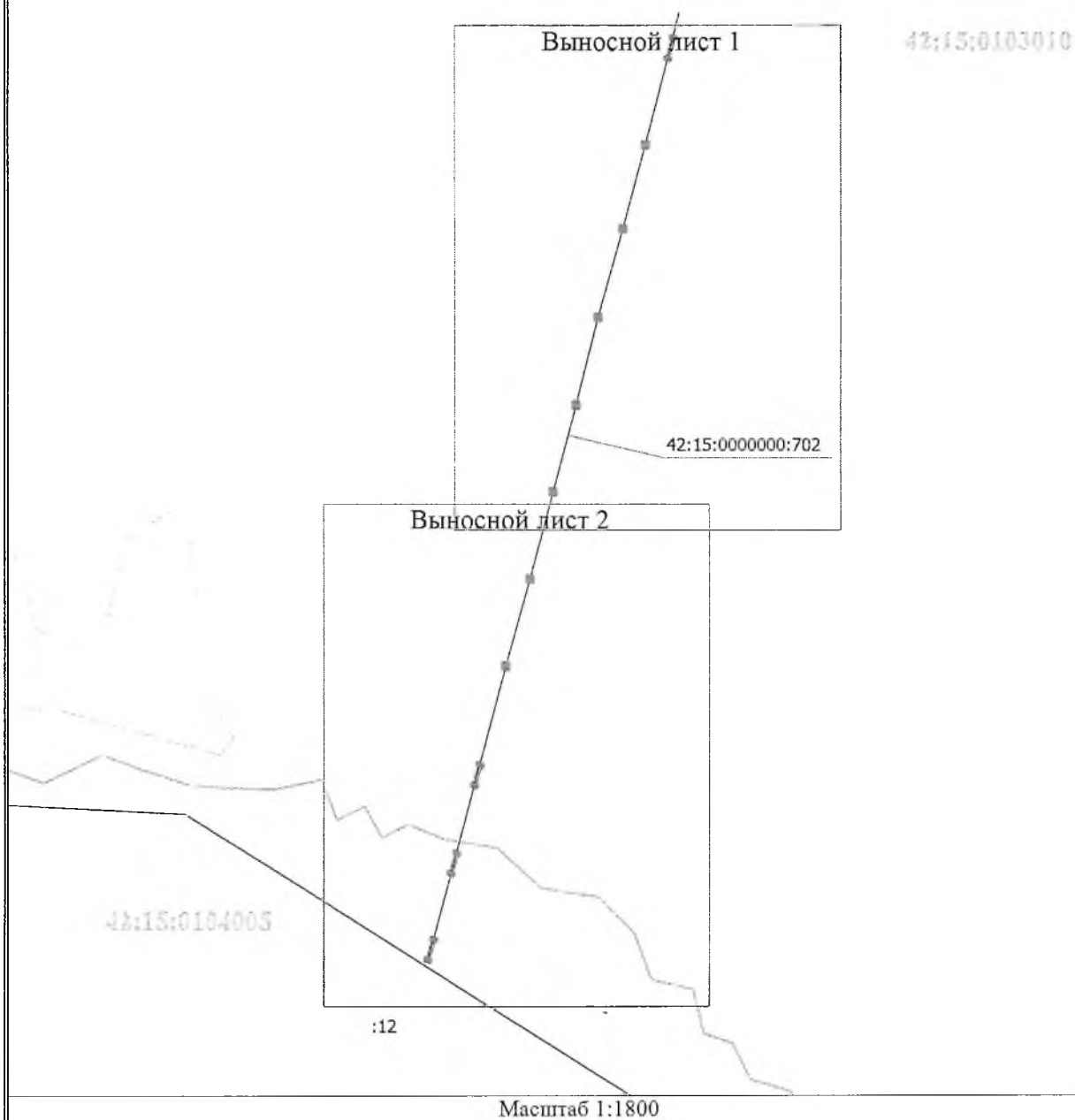
Схема расположения границ публичного сервитута

Площадь публичного сервитута		31 м ²
Обозначение характерных точек границы	Координаты, м	
	X	Y
1	2	3
1	704983.62	2301674.73
2	704983.35	2301675.69
3	704977.58	2301674.06
4	704977.85	2301673.09
1	704983.62	2301674.73
5	705007.78	2301681.22
6	705007.51	2301682.18
7	705001.74	2301680.55
8	705002.01	2301679.59
5	705007.78	2301681.22
9	705032.58	2301687.78
10	705032.31	2301688.75
11	705026.54	2301687.11
12	705026.81	2301686.15
9	705032.58	2301687.78
13	705060.5	2301694.96
14	705060.5	2301695.96
15	705059.5	2301695.96
16	705059.5	2301694.96
13	705060.5	2301694.96
17	705084.85	2301701.69
18	705084.85	2301702.69
19	705083.85	2301702.69
20	705083.85	2301701.69
17	705084.85	2301701.69
21	705109.26	2301708.13
22	705109.26	2301709.13
23	705108.26	2301709.13
24	705108.26	2301708.13
21	705109.26	2301708.13
25	705133.53	2301714.58
26	705133.53	2301715.58
27	705132.53	2301715.58
28	705132.53	2301714.58
25	705133.53	2301714.58
29	705157.82	2301720.68
30	705157.82	2301721.68
31	705156.82	2301721.68

Схема расположения границ публичного сервитута

32	705156.82	2301720.68
29	705157.82	2301720.68
33	705182.58	2301727.57
34	705182.58	2301728.57
35	705181.58	2301728.57
36	705181.58	2301727.57
33	705182.58	2301727.57
37	705206.08	2301733.84
38	705206.08	2301734.84
39	705205.08	2301734.84
40	705205.08	2301733.84
37	705206.08	2301733.84
41	705235.37	2301741.68
42	705235.1	2301742.64
43	705229.33	2301741.01
44	705229.6	2301740.05
41	705235.37	2301741.68

Графическое изображение

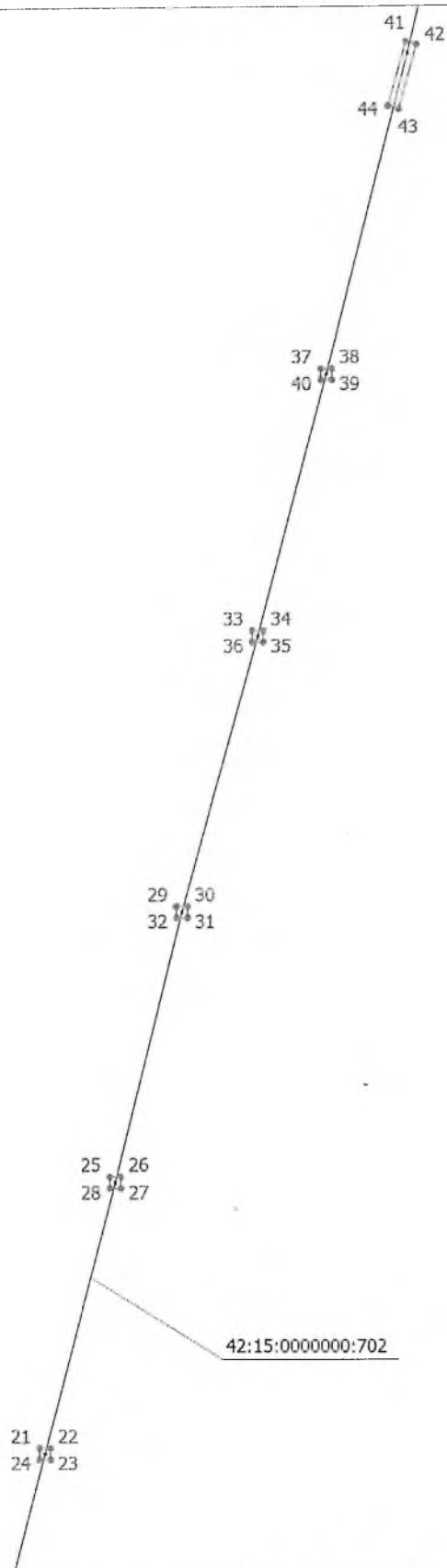


Условные обозначения

- | | |
|--|--|
| <p>—————</p> <p>1</p> <p>:12</p> <p>—————</p> <p>—————</p> <p>—————</p> <p>—————</p> <p>—————</p> <p>•</p> <p>42:15:0103010</p> <p>42:15:0000000:702</p> | <p>- Часть границы, местоположение которой определено при выполнении кадастровых работ</p> <p>- Обозначение новой характерной точки</p> <p>- Кадастровый номер земельного участка</p> <p>- Часть границы, сведения ЕГРН о которой позволяют однозначно определить ее положение на местности</p> <p>- Граница здания, сооружения, объекта незавершенного строительства</p> <p>- Граница кадастрового квартала</p> <p>- Граница зоны с особыми условиями</p> <p>- Граница лесничества</p> <p>- Характерная точка границы земельного участка, сведения о которой отсутствуют в ЕГРН, местоположение которой определено при кадастровых работах (новая характерная точка)</p> <p>- Номер кадастрового квартала</p> <p>- Кадастровый номер сооружения</p> |
|--|--|

Графическое изображение

Выносной лист 1

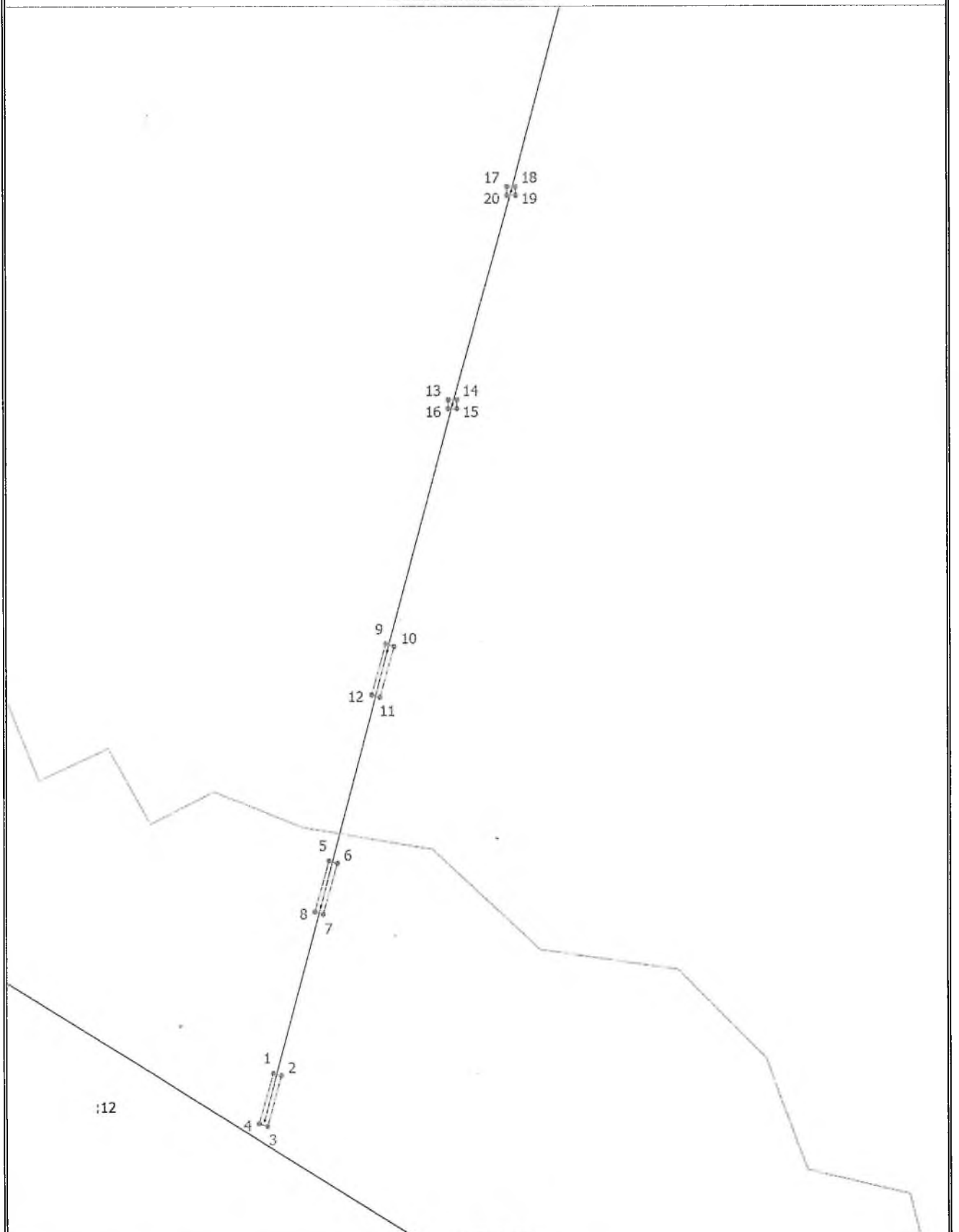


Условные обозначения представлены

Масштаб 1:600

Графическое изображение

Выносной лист 2



Условные обозначения представлены

Масштаб 1:600